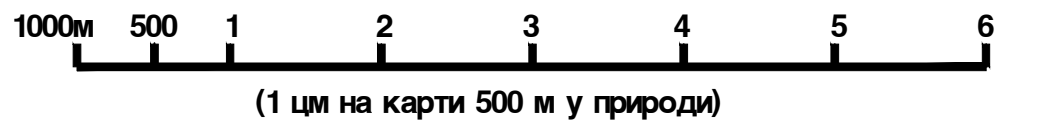

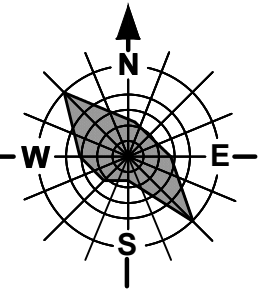



План детаљне регулације за изградњу
инфраструктурног комплекса
"Ветроелектрана" на подручју катастарских
општина Старчево и Панчево на територији
града Панчева

Диспозиција простора у односу на град



ЛЕГЕНДА
 диспозиција ветрогенераторског
поља у односу на град Панчево



 <p>Општина Панчево</p> <p>Душан Чиркић, инж. арх.</p> <p>Технички образац</p> <p>Податак: Јуни 2010. г.</p>	<p>Параф:</p> <p>инж. арх.</p>	<p>Маши. план:</p> <p>План детаљне регулације за изградњу инфраструктурног комплекса "Ветроелектрана" на подручју катастарских општина Старчево и Панчево на територији града Панчева</p>	<p>Број:</p> <p>05-103010</p>
		<p>Формат израде плана:</p> <p>А4</p>	<p>Знак:</p>
		<p>Шифра:</p>	<p>Број цртежа:</p> <p>1</p>
<p>Назив цртежа:</p>		<p>Диспозиција простор у односу на град</p>	